









Règlement municipal de construction

Annexe 1 plan

SOUS-PREFECTURE
10 SEP. 2020
DE MULHOUSE



-  Ensemble bâti à conserver
-  Zone humide identifiée par le cabinet Waechter
-  Parcelles potentiellement inondables selon l'atlas départemental des zones inondables
-  Zone à risque de coulées d'eaux boueuses

- Secteurs**
-  A
 -  B
 -  C
 -  D

