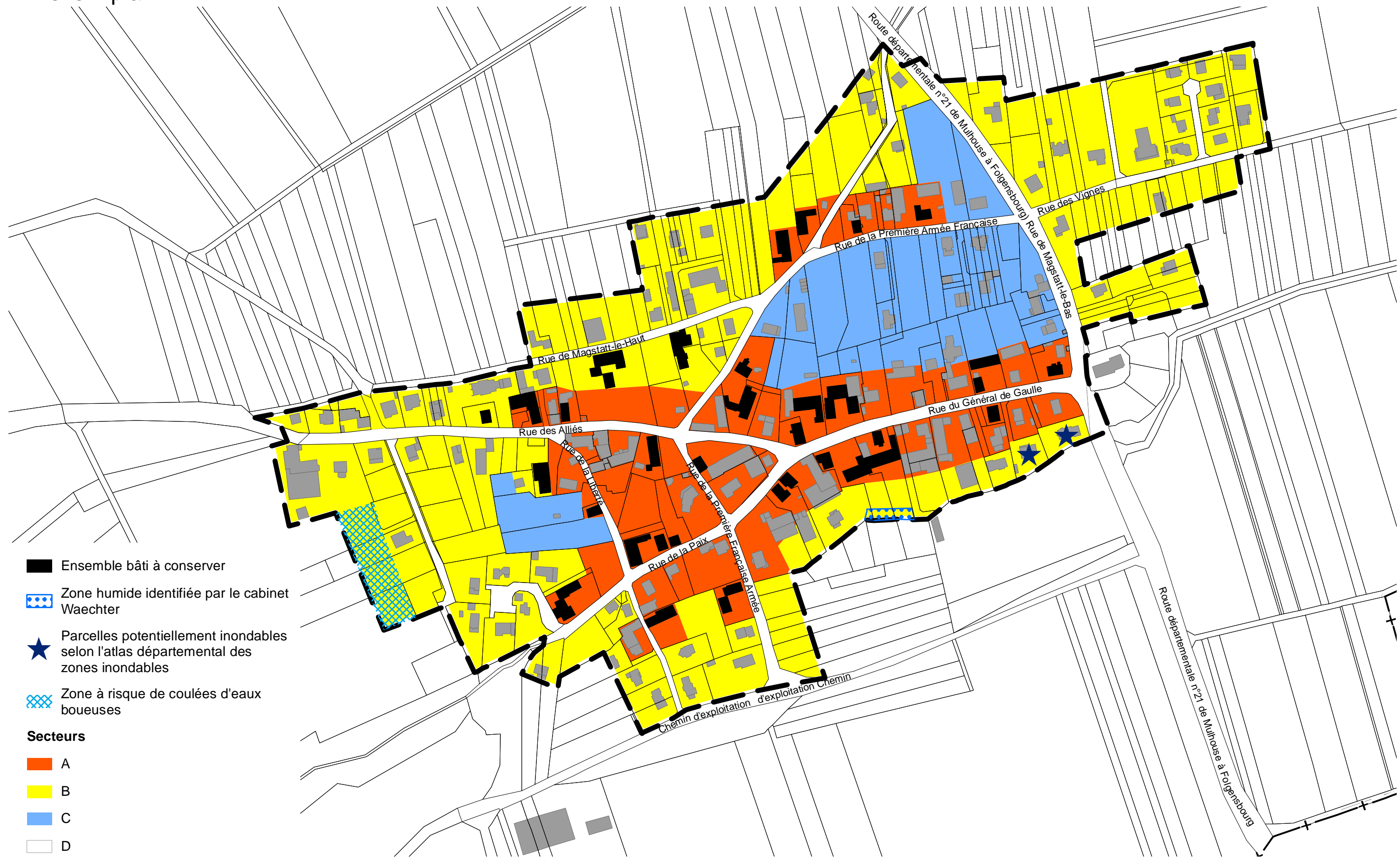









Règlement municipal de construction

Annexe 1 plan



-  Ensemble bâti à conserver
-  Zone humide identifiée par le cabinet Waechter
-  Parcelles potentiellement inondables selon l'atlas départemental des zones inondables
-  Zone à risque de coulées d'eaux boueuses

Secteurs

-  A
-  B
-  C
-  D



Sources : DGI 2018, DDT68, Cabinet Waechter, ADAUHR 2020

0 50 100 Mètres