

Carte communale

Stetten



2.a Document graphique
Echelle 1/5000è




Juillet 2020



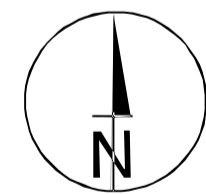
zone où les constructions sont autorisées



zone où les constructions ne sont pas admises en dehors des exceptions visées à l'article L.161-4 du code de l'urbanisme

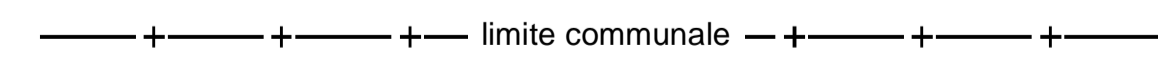


secteur réservé aux activités incompatibles avec le voisinage des zones habitées

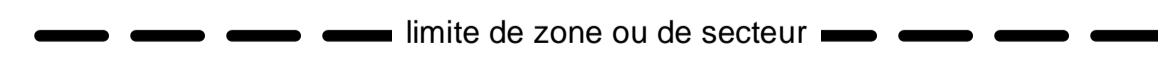


1:5 000

LIMITES



limite communale



limite de zone ou de secteur

D'une manière générale, les limites de zone ou de secteur s'appuient sur des limites parcellaires. Dans le cas contraire, la limite à considérer est constituée par l'axe des limites de zone ou de secteur.

