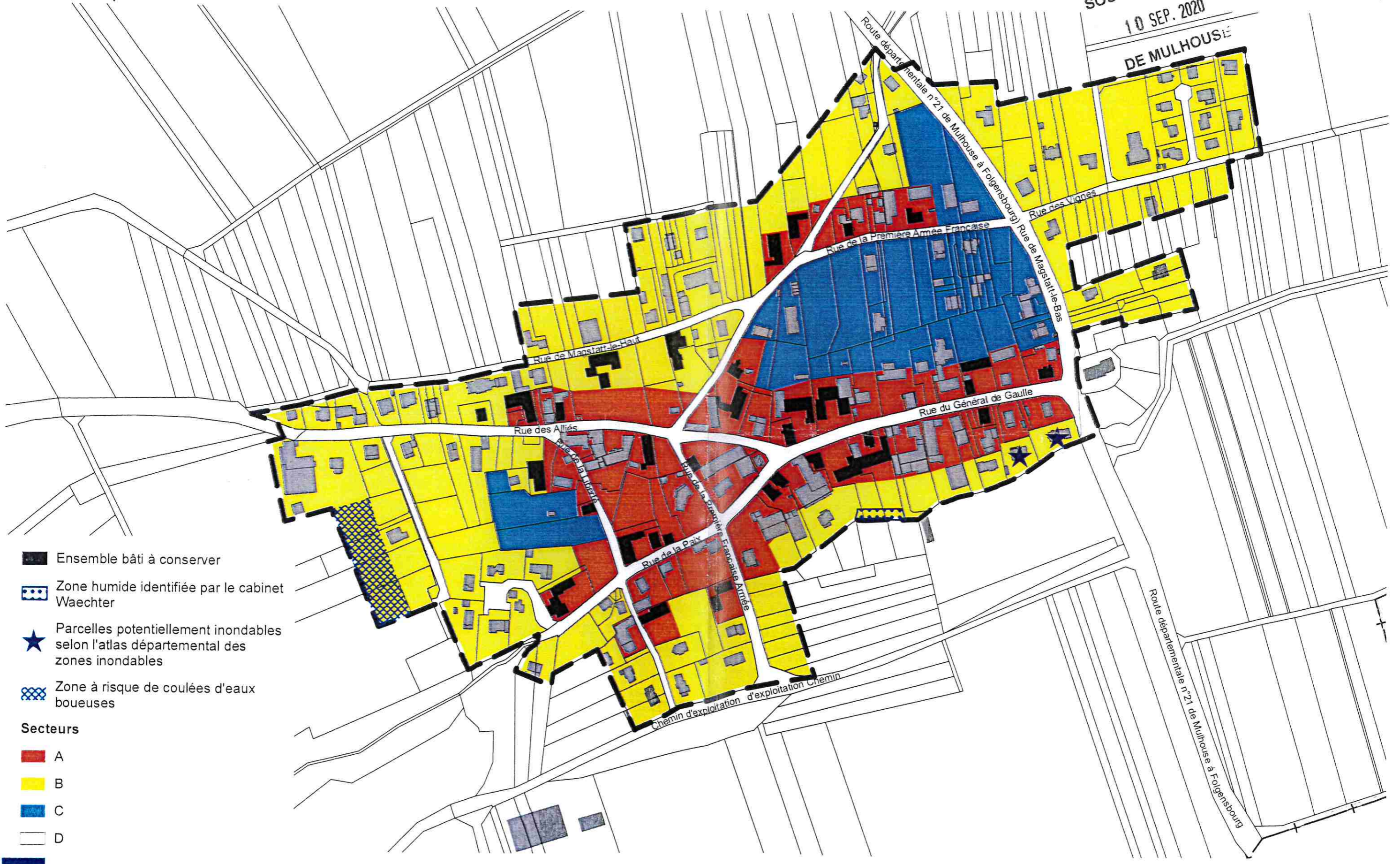










# Règlement municipal de construction Annexe 1 plan

SOUS-PREFECTURE  
10 SEP. 2020  
DE MULHOUSE



-  Ensemble bâti à conserver
-  Zone humide identifiée par le cabinet Waechter
-  Parcelles potentiellement inondables selon l'atlas départemental des zones inondables
-  Zone à risque de coulées d'eaux boueuses

- Secteurs**
-  A
  -  B
  -  C
  -  D

